

ZU 0.000000

PODÉLNÝ TRATIVOD DN 150 DL.60,0m —  
ZAÚSTĚNÝ DO VPUSTI UV1






P2

RYBNÍK  
IS19c

- rozhledové poměry jsou pro návrhovou rychlost 50km/hod, vrchol rozhledového trojúhelníku je 3,0m od vnější hrany přilehlého jízdního pruhu
- vozidla skupiny 2
- strany rozhledového trojúhelníku jsou  $X_b=80m$ ,  $X_c=65m$
- návrh proveden dle ČSN 73 8102, uspořádání A, možnost předjíždění
- úprava přednosti dopravními značkami

— ⤵ — — ⤵ —	KANALIZACE
— → — — → —	VODOVOD
— m — — m —	PLYNOVOD STL
— ↗ — — ↗ —	PODZEMNÍ VEDENÍ NN
— ↗KA — ↗ —	PODZEMNÍ KABEL NN PRO KYNOLOGICKÝ AREÁL
— VO — — VO —	VEŘEJNÉ OSVĚTLENÍ
— — — — —	SDĚLOVACÍ KABEL

123 H R A N I C E P O Z E M K Ů D L E K A T A S T R U N E M O V I T O S T  
S L U Č K Y

	KÁCENÍ STROMŮ
	NÁVRH KANALIZACE
	NÁVRH TRATIVOD
	NÁVRH VO
	NÁVRH KABEL NN

Podzemní vedení jsou zakreslena informativně.  
Před zahájením stavebních prací je nutno  
požádat o podrobné vytyčení !

Kreslí:	ING. Š. ŠAFRANKOVÁ				
Zpracov:	ING. Š. ŠAFRANKOVÁ				
Zápis, projektant:	ING. Š. ŠAFRANKOVÁ				
Hlavní projektant:	ING. B. NEUBERGER				
Technická kontrola:	ING. Z. NEUBEKTER				
Kraj:	PAROUBOVÝ	Okras:	OSTRÁ NAD OUCÍ	Obec:	ČESKÁ TŘEBOVÁ
Investor:	MĚSTO ČESKÁ TŘEBOVÁ	Štupet:	DUR+DSP		
Akce:	CYKLOSTEZKA ČESKÁ TŘEBOVÁ - RYBNÍK			Zak. č.:	4266 – 17 – 3
		Arch. č.:	3594		
Objekt:		Datum:	09/2018		
Období:		Farmid:	10 A4		
Období:		Mat.:	Číslo příj. výkresu		
SITUACE DOPRAVNÍ ZNAČENÍ - DÍL 1			1 : 250	C 4.1	
			Kódy:		

 $r = 20\%$